Kartpakke

Målvika, Vega kommune

Anleggsramme, plandata, lokaliteter, maritim infrastruktur og sjøkart

02.10.2026

Vega Sjøfarm AS

OceanProAS
74288887
post@oceanpro.no

1. Innledning

Kartpakken viser den geografiske plasseringen av planlagt anleggsramme ved Målvika i Vega kommune. Vedleggene omfatter anleggsramme og fortøyninger, kommunale plandata, eksisterende akvakulturlokaliteter, maritim infrastruktur og nautiske forhold i og rundt tiltaksområdet.

Hvert kart inneholder egen tegnforklaring og målestokk. Kartpakken skal leses sammen med tilhørende prosjektdokumentasjon.

1.1. Kartoversikt

Vedlegg 1: Anleggsramme (målestokk 1:5 000)

Vedlegg 2: Kommuneplan (målestokk 1:15 000)

Vedlegg 3: Akvakulturlokaliteter (målestokk 1:120 000)

Vedlegg 4: Maritim infrastruktur (målestokk 1:25 000)

Vedlegg 5: Sjøkart (målestokk 1:50 000)

Vedlegg 1 – Anleggsramme Målestokk 1:5 000

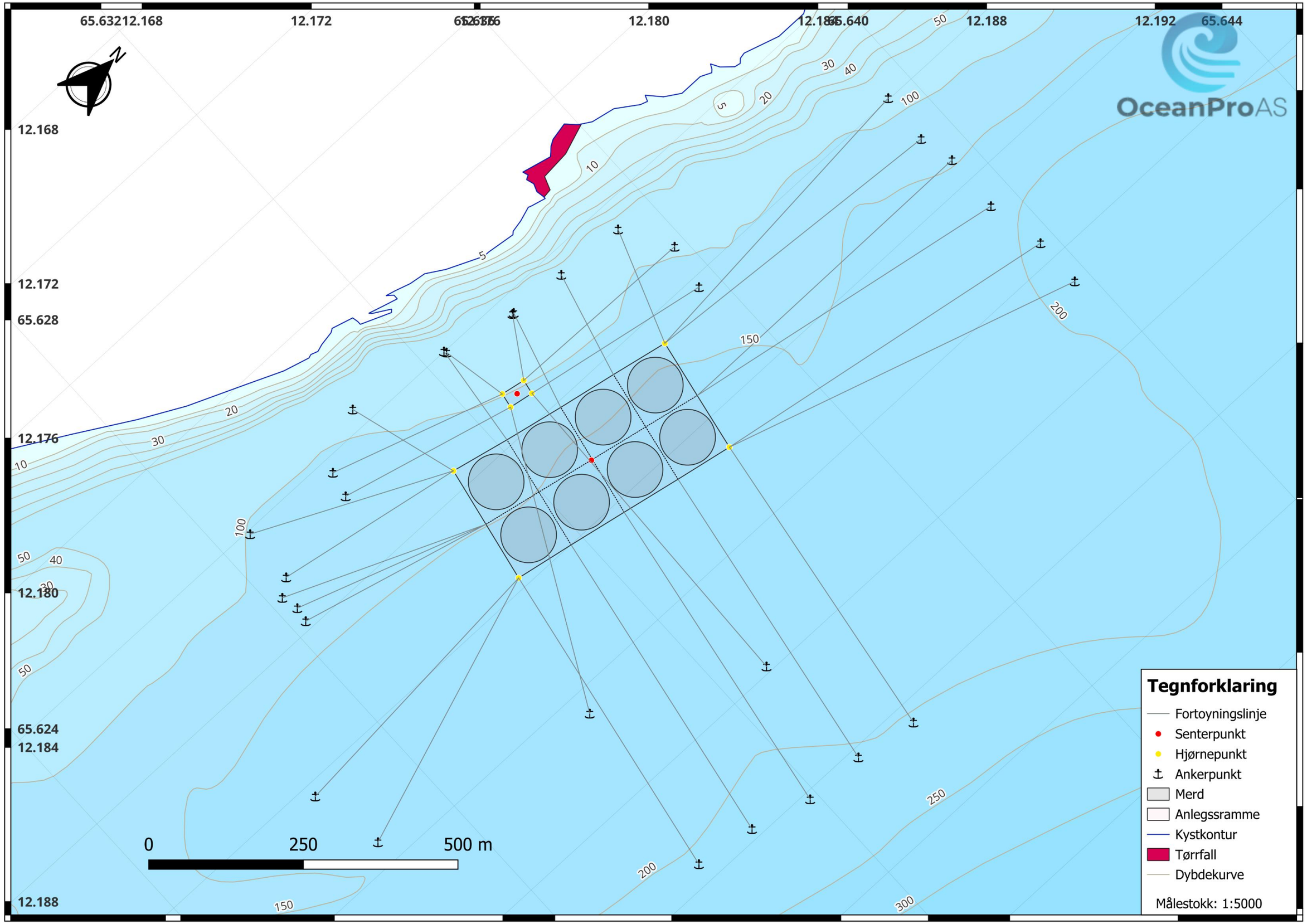

Vedlegg 2 – Kommuneplan Målestokk 1:15 000

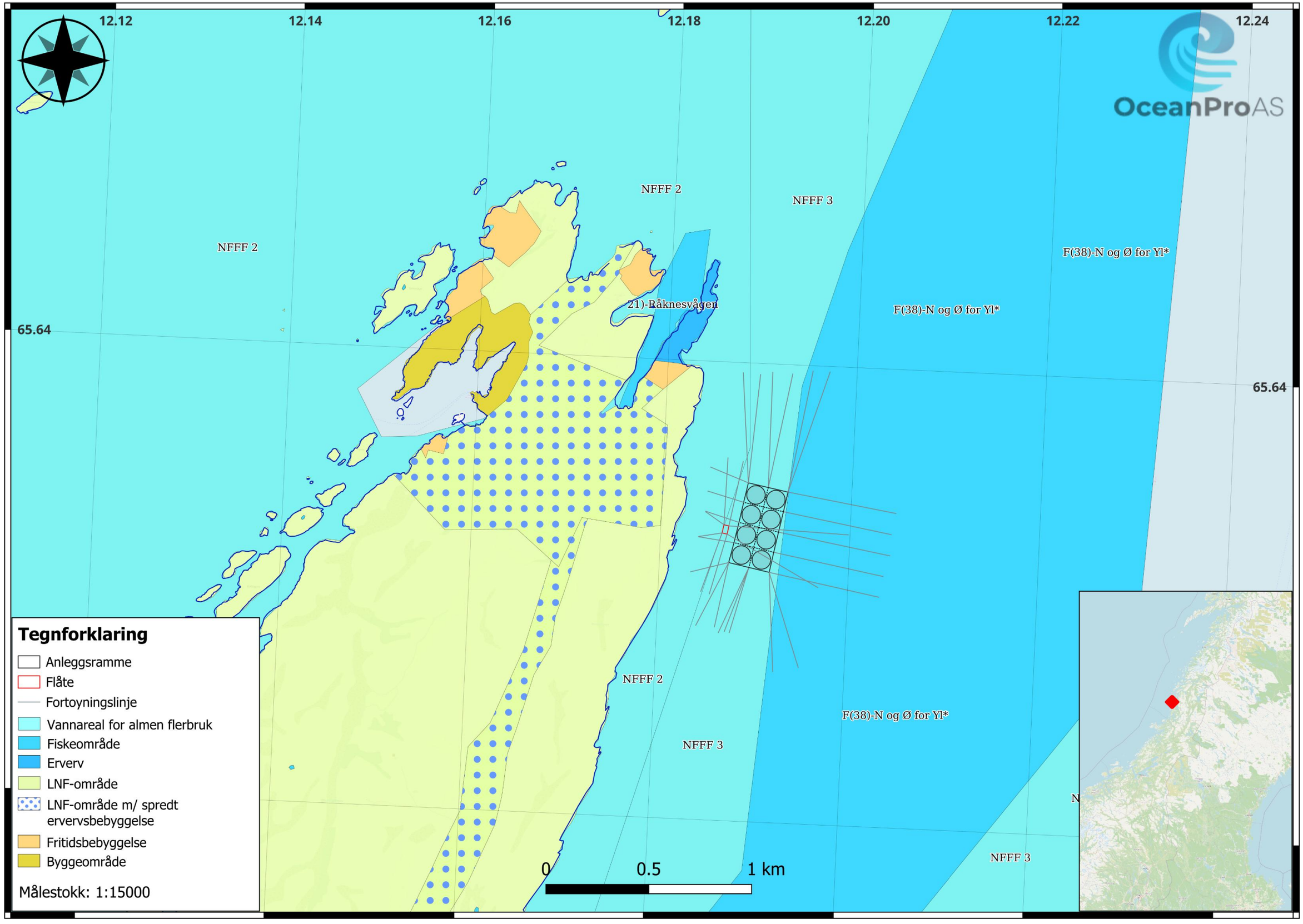

Vedlegg 3 – Akvakulturlokaliteter Målestokk 1:120 000

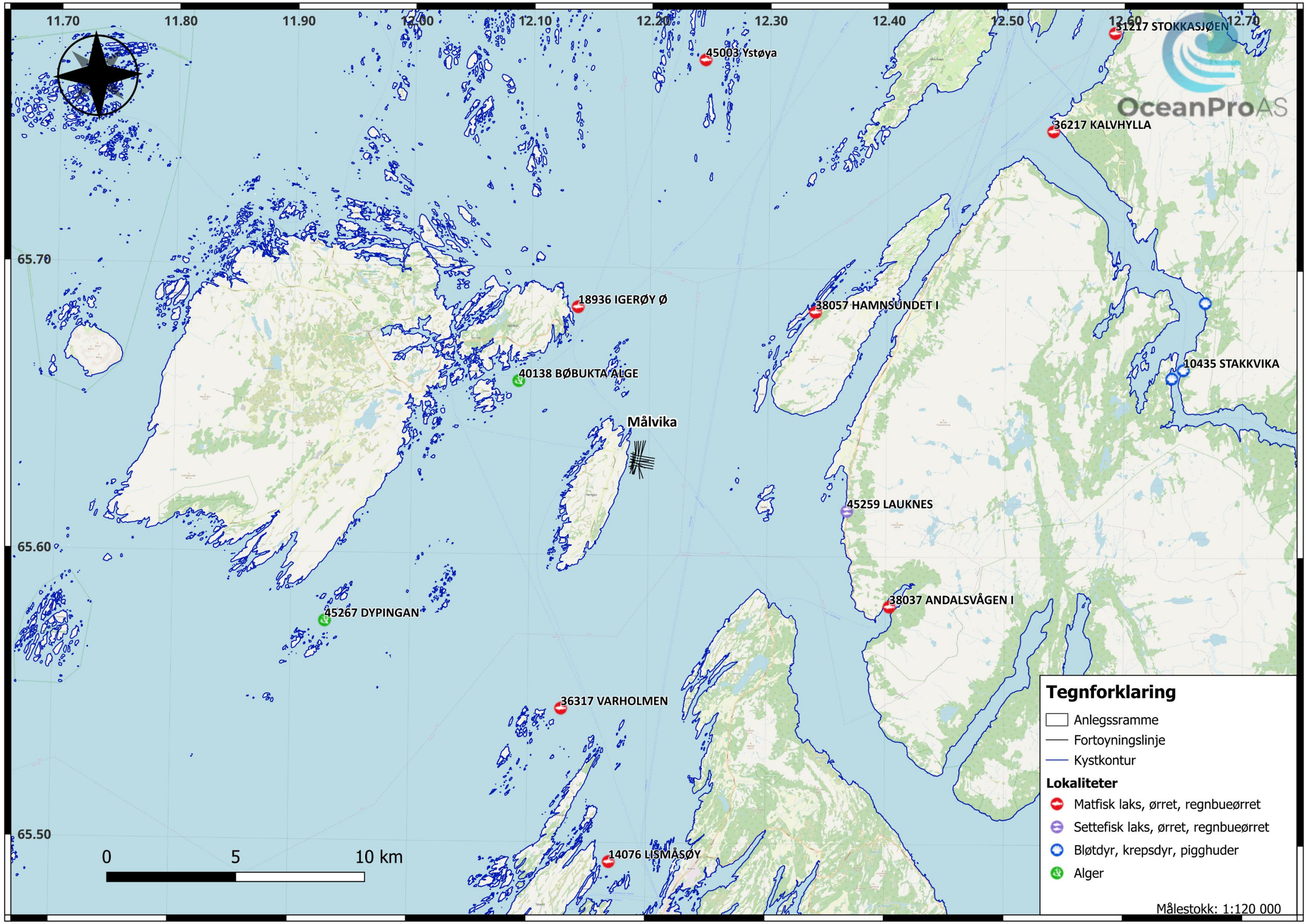

Vedlegg 4 – Maritim infrastruktur Målestokk 1:25 000

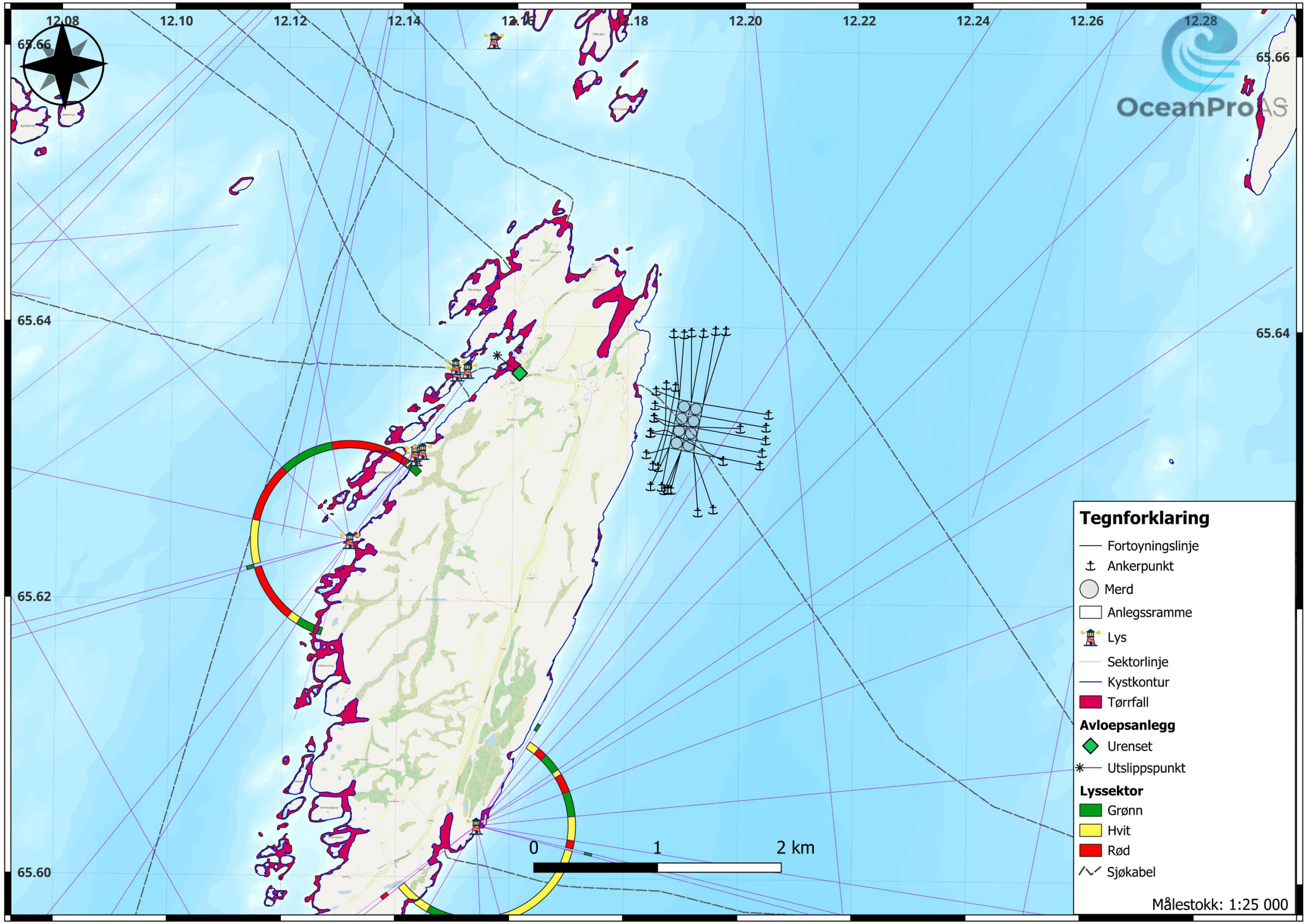

Vedlegg 5 – Sjøkart Målestokk 1:50 000

