Vurdering av behov for konsekvensutredning, Målvika, Vega kommune, september 2026

Vega Sjøfarm AS

OceanProAS
742888887
post@oceanpro.no

Rapport	
Rapporttittel: Vurdering av behov for konsekvensutredning, Målvika, Vega kommune, september 2026	
Rapportdato: 04.09.2026	Rapportnummer: 2609KUV-25559
Feltdato: ikke relevant	Dokument ID: 1149
Bakgrunn for undersøkelse: Ny lokalitet	

Lokalitet	
Lokalitet: Målvika	Lokalitetsnummer: ikke tildelt
Kommune: Vega	Fylke: Nordland
Driftsleder: ikke tildelt	MTB: 3120 tonn

Oppdragsgiver	
Firma: Vega Sjøfarm AS	Kundekontakt: Arnljot Arntzen

Utførende firma	
Firma: OceanPro Environment AS	Org. nummer: 934 572 572
Adresse: Kjærlighetsstien 4, 7770 Flatanger	Feltansvarlig: ikke relevant
Rapportansvarlig: Henrik Strøm	Kontrollert av: Vidar Strøm

Sammendrag

OceanPro Environment AS har foretatt en vurdering av behov for konsekvensutredning (KU) i forbindelse med søknad om etablering av ny lokalitet, Målvika. Vurderingen er gjort etter kriteriene i forskrift for konsekvensutredninger §10.

På bakgrunn av informasjon tilgjengelig i offentlige databaser og informasjon innhentet om tiltaket fra oppdragsgiver vurderes det at det planlagte tiltaket ikke vil ha vesentlige og irreversible virkninger på miljø og samfunn og heller ikke vesentlig forurensning og klimagassutslipp som utløser behov for konsekvensutredning i henhold til kriteriene i forskrift for konsekvensutredninger §10.

Distribusjon: Rapporten må ikke kopieres ufullstendig uten skriftlig godkjenning fra OceanPro AS eller oppdragsgiver.

742888887
post@oceanpro.no

Innhold

1. Bakgrunn 3
2. Lokalitetsbeskrivelse 3
3. Miljø og samfunn 6
3.1 Verneområder 6
3.2 Naturtyper 7
3.3 Arter 8
3.4 Vernede vassdrag og laksevassdrag 10
3.5 Objekter, områder og kulturmiljø fredet etter kulturminneloven 11
3.6 Områder med stor betydning for samisk utmarksnæring eller reindrift 13
3.7 Friluftsliv 14
3.8 Risiko for alvorlige ulykker som en følge av naturfarer som ras, skred eller flom 14
3.9 Vesentlig forurensning eller klimagassutslipp 14
4. Ferdsel og trafikk 15
5. Kystnære fiskeridata 16
6. Vurdering 17
7. Referanser 17

742888887
post@oceanpro.no

1. Bakgrunn

OceanPro Environment AS har foretatt en vurdering av planlagt område for akvakultur ved Målvika i Vega kommune.

Denne vurderingen omhandler behovet for konsekvensutredning for det aktuelle området. Formålet med bestemmelsene om konsekvensutredning er å klargjøre virkningene av planer og tiltak som kan få vesentlige virkninger for miljø og samfunn. Offentlige data som er vurdert som relevante, er innhentet for å styrke kunnskapsgrunnlaget, men datagrunnlaget er ikke uttømmende.

Mange opplysninger er hentet fra offentlige registre. Det må tas forbehold om at informasjon kan være feil eller mangelfull.

2. Lokalitetsbeskrivelse

Lokaliteten er tenkt plassert på østsiden av Ylvingen i Vega kommune. Sør, øst og nord for lokaliteten ligger utløpene fra hhv. Tilremsfjorden, Velfjorden og Mindværfjorden. Vann-nett.no kategoriserer vannforekomsten ved Målvika som «moderat eksponert kyst» og moderat bølgeeksponering (***Figur 1***).

Anlegget vil bestå av åtte anleggsbur på 100 * 100 meter i to rekker. Inkludert ferdselsforbudet på tjue meter fra anleggsrammen legger anlegget beslag på 105 600 m^2.

Det planlagte anlegget ligger over 110 - 175 meters dybde. Østover ut i fjorden skråner bunnen ned mot 350 meters dyp.

De nærmeste akvakulturlokalitetene for laks er Igerøy Ø (18936) og Hamnsundet I (38057) hhv. 6 og 8 km nord og nordøst for Målvika.

742888887
post@oceanpro.no

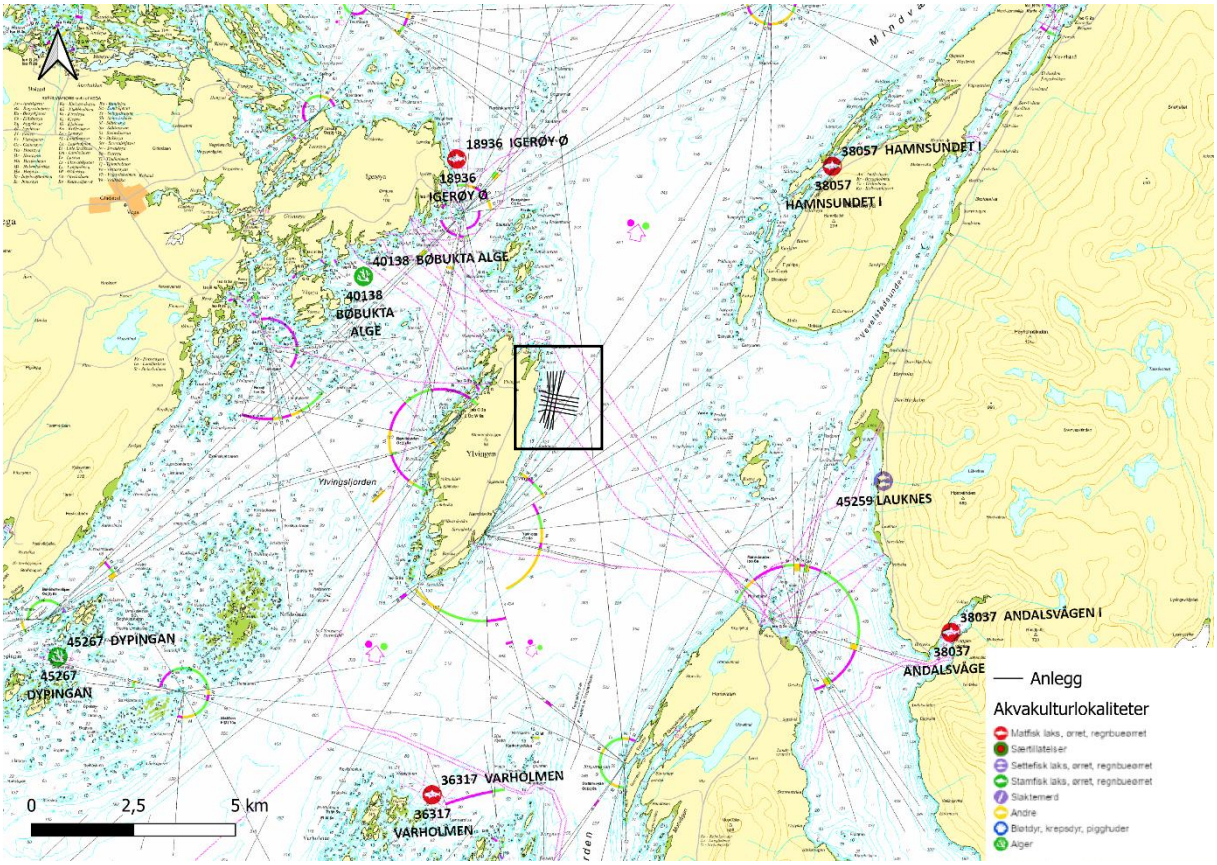

Figur 1: *Oversikt over eksisterende akvakulturlokaliteter omkring den planlagte lokaliteten, Målvika (innenfor svart innramming). Målestokk 1:100 000. Kilde: Fiskeridirektoratets WMS.*

Anleggets flytende komponenter, samt fôrflåte, er planlagt lagt i områdene NFFF2 og NFFF3 i Vega kommunes kommuneplan. Underliggende registrerte arealbruksutdyping for disse områdene er NFFFA, som betyr at områdene er avsatte vannareal for allmenn flerbruk; natur, fiske, ferdsel, friluftsliv og akvakulturområde i sjø. Østgående anleggsfortøyninger og flåtefortøyninger ligger i fiskeområde i kommuneplanen (***Figur 2***).

OceanProAS
742888887
post@oceanpro.no

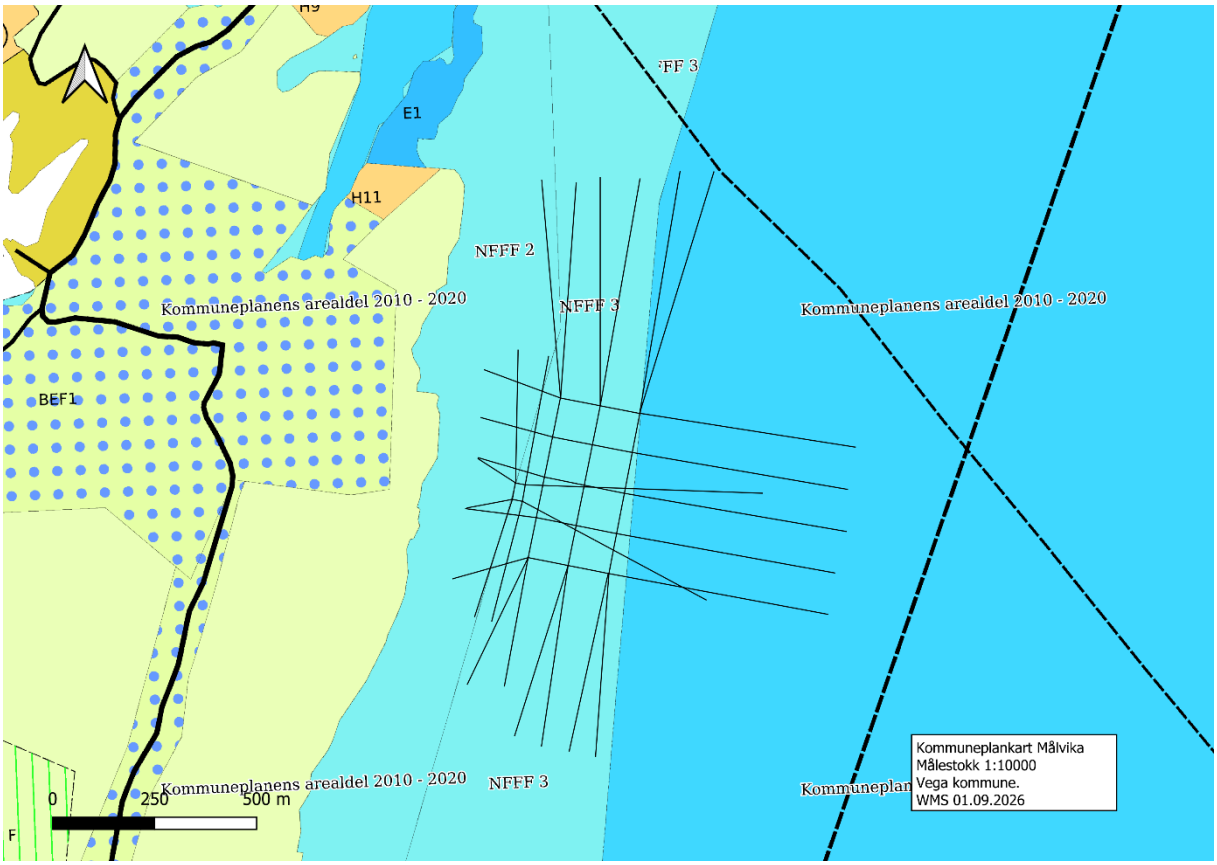

***Figur 2**: Kommuneplan for Vega kommune ved det planlagte anleggets område. Den flytende delen av anlegget ligger innenfor områdene NFFF2 og NFFF3, som har underliggende registrerte arealbruksutdyping NFFFA, mens fortøyninger strekker seg ut i fiskeområde i kommuneplanen. Kilde: Direktoratet for byggkvalitet WMS.*

3. Miljø og samfunn

3.1 Verneområder

Registrerte naturvernområder rundt Målvika er vist i ***Figur 3***. De nærmeste verneområdene er Lomsdal-Visten nasjonalpark omtrent 11 km sørøst for lokaliteten, og Kjellerhaugvatnet naturreservat på Vega, omtrent 11 km nordvest for lokaliteten.

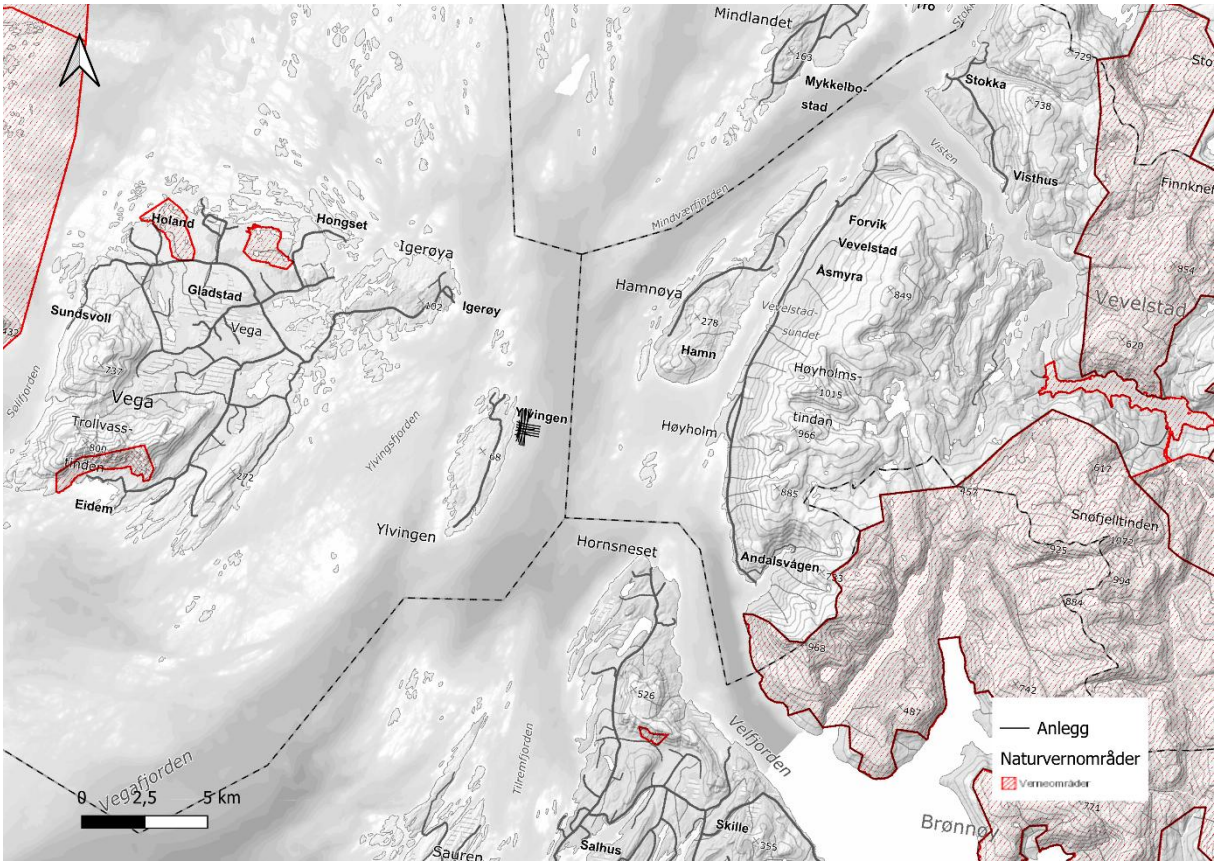

Figur 3: *Registrerte naturvernområder i området rundt Målvika. Kilde: Miljødirektoratets WMS.*

3.2 Naturtyper

Registrerte marine naturtyper etter HB19 i området rundt Målvika er vist i ***Figur 4***. Den nærmeste marine naturtypen ligger omtrent 3,8 km fra lokaliteten på sørspissen av Ylvingen og er registrering av naturtype skjellsand. Omtrent 4,4 km øst for lokaliteten er det registrert større tareskogforekomster ved Buøya. I Hamnsundet omtrent 5 km nordøst for lokaliteten er det registrert naturtype skjellsand.

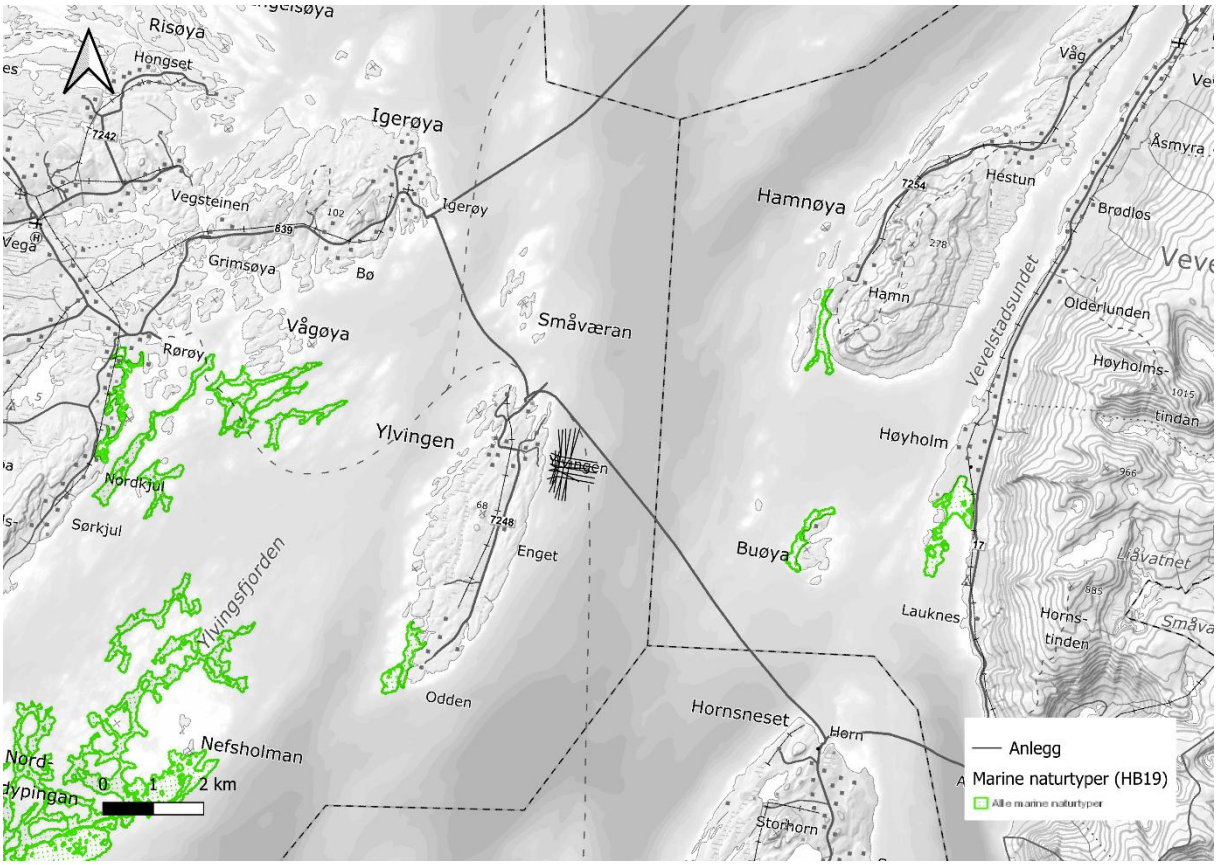

Figur 4: *Registrerte marine naturtyper nær den planlagte lokaliteten. Kilde: Miljødirektoratets WMS.*

3.3 Arter

Det er flere registreringer av rødlistede arter i de omkringliggende områdene rundt lokaliteten. Området er markert i ***Figur 5*** og artene er listet opp i ***Tabell 1***. Et marint akvakulturanlegg har ofte interaksjon med sjøfugler, i form av at fuglene bruker det som oppholdssted, der selve anlegget fungerer som fysiske strukturer. Sjøfugl kan beite på spillfôr, og villfisk kan også samles rundt anlegget, som igjen kan tiltrekke sjøfugl.

Tabell 1: *Registrerte rødlistede arter i en radius på ca. 2 km omkring Målvika. Rødlistekategorier: CR = kritisk truet, EN = sterkt truet, VU = sårbar, NT = nær truet, LC = livskraftig. Kilde: Artsdatabanken artskart.*

Vitenskapelig navn	Norsk navn	Kategori	Antall observasjoner
Larus argentatus	gråmåke	VU	13
Cepphus grylle	teist	NT	11
Phalacrocorax carbo	storskarv	NT	9
Somateria mollissima	ærfugl	VU	7
Larus canus	fiskemåke	VU	6
Numenius arquata	storspove	EN	5
Fratercula arctica	lunde	EN	4
Melanitta fusca	sjøorre	VU	4
Haematopus ostralegus	tjeld	NT	4
Sturnus vulgaris	stær	NT	3
Tringa totanus	rødstilk	NT	3
Rissa tridactyla	krykkje	EN	3
Alca torda	alke	VU	3
Uria aalge	lomvi	CR	2
Clangula hyemalis	havelle	NT	2
Anas acuta	stjertand	VU	2
Arenaria interpres	steinvender	NT	1
Melanitta nigra	svartand	VU	1
Salmo salar	laks	NT	1
Sterna hirundo	makrellterne	EN	1

OceanProAS
742888887
post@oceanpro.no

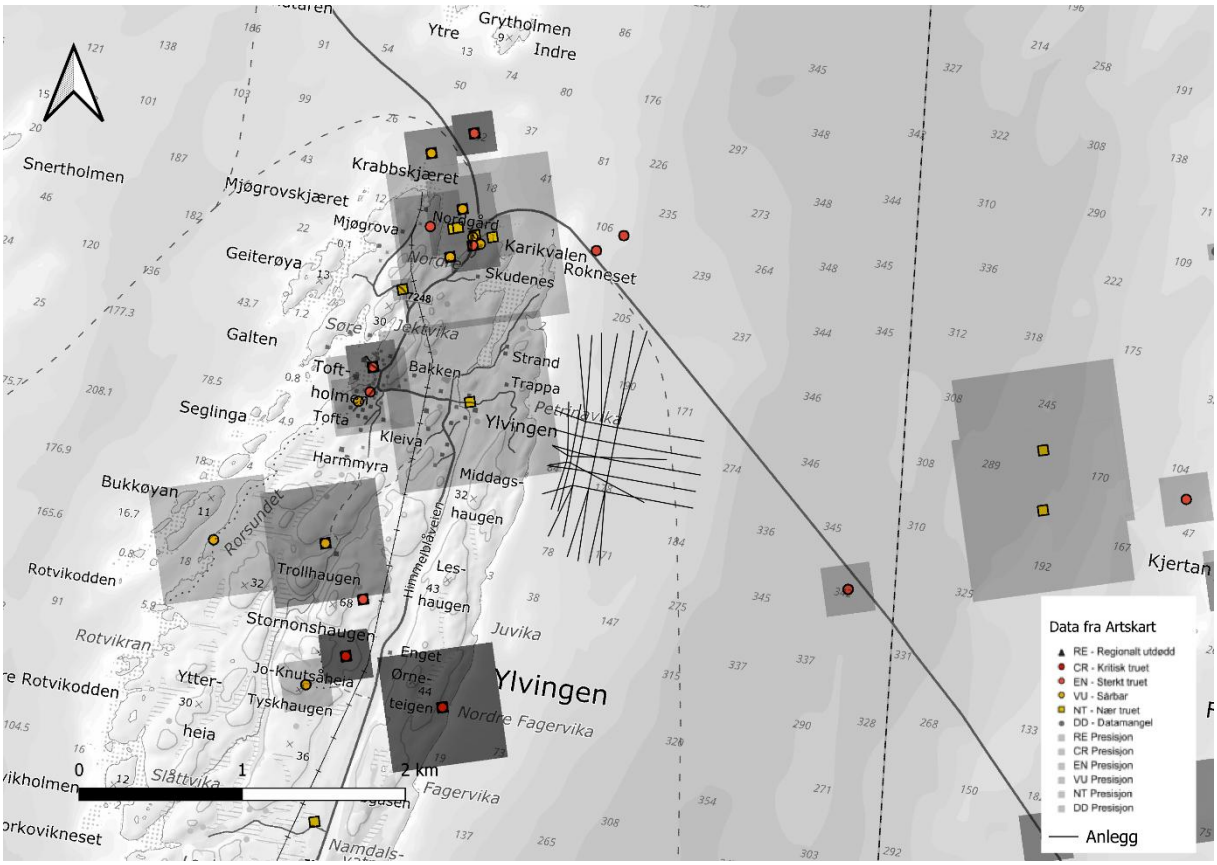

Figur 5: *Registreringer av rødlistede arter omkring Målvika, hvert punkt kan ha flere registreringer. Kilde: Artsdatabanken WMS.*

3.4 Vernede vassdrag og laksevassdrag

Det ligger flere registrerte vassdrag med anadrom fisk i nærheten av Målvika. De nærmeste er listet opp i ***Tabell 2*** og vist på kart i ***Figur 6***. Det er ingen registrerte vernede vassdrag, eller nasjonale laksefjorder i nærheten. Men det er trolig at det kan forekomme vandring av villaks i området rundt anlegget, samt at det kan være et oppholdssted for sjøørret.

Tabell 2: *De nærmeste registrerte vassdrag med anadrom fisk i nærheten til Målvika. Kilde: Statsforvalterens laksekart.*

Vassdrag	Vassdragsnr.	Avstand	Bestandstilstand laks	Bestandstilstand sjøørret
Færsetvassdraget	147.3Z	9,8 km	Moderat	Dårlig
Brødløselva	148.7Z	10,4 km	Ikke registrert	Dårlig
Movassdraget	146.6Z	9,3 km	Ikke registrert	Moderat
Tilremsvassdraget	146.61Z	14,5 km	Ikke registrert	Moderat

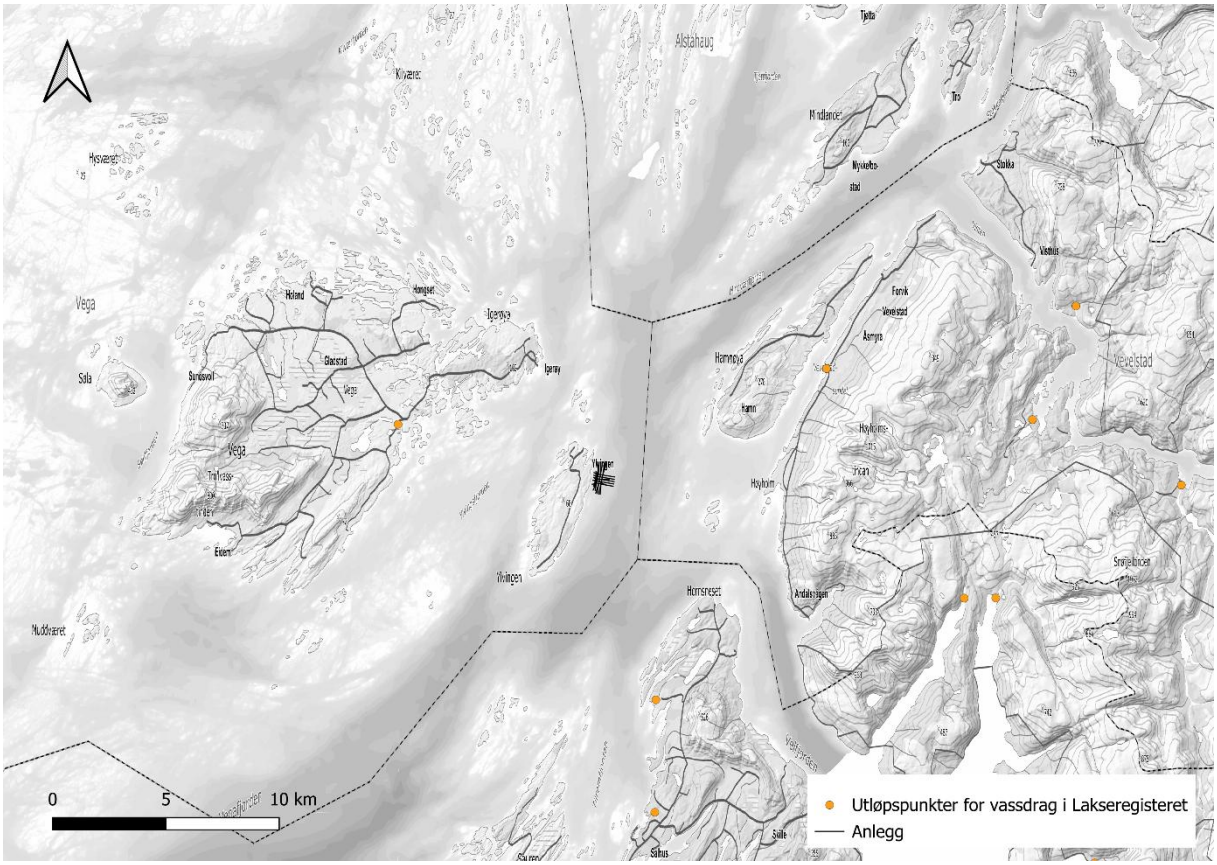

Figur 6: *Utløpspunkter for vassdrag i lakseregisteret i områdene rundt Målvika. Kilde: Statsforvalterens laksekart.*

3.5 Objekter, områder og kulturmiljø fredet etter kulturminneloven

Det er registrert flere kulturminner og arkeologiske minner på Ylvingen vest for planlagt lokalitet (Kulturminnesøk). Det planlagte anlegget kommer ikke i direkte konflikt med de registrerte kulturminnene (***Figur 7***). Deler av anlegg- og flåtefortøyning vil gå inn i buffersonen i verdensarvområdet Vega og Vegaøyene, den flytende delen av anlegget og fôrflåte ligger utenfor området (***Figur 8***).

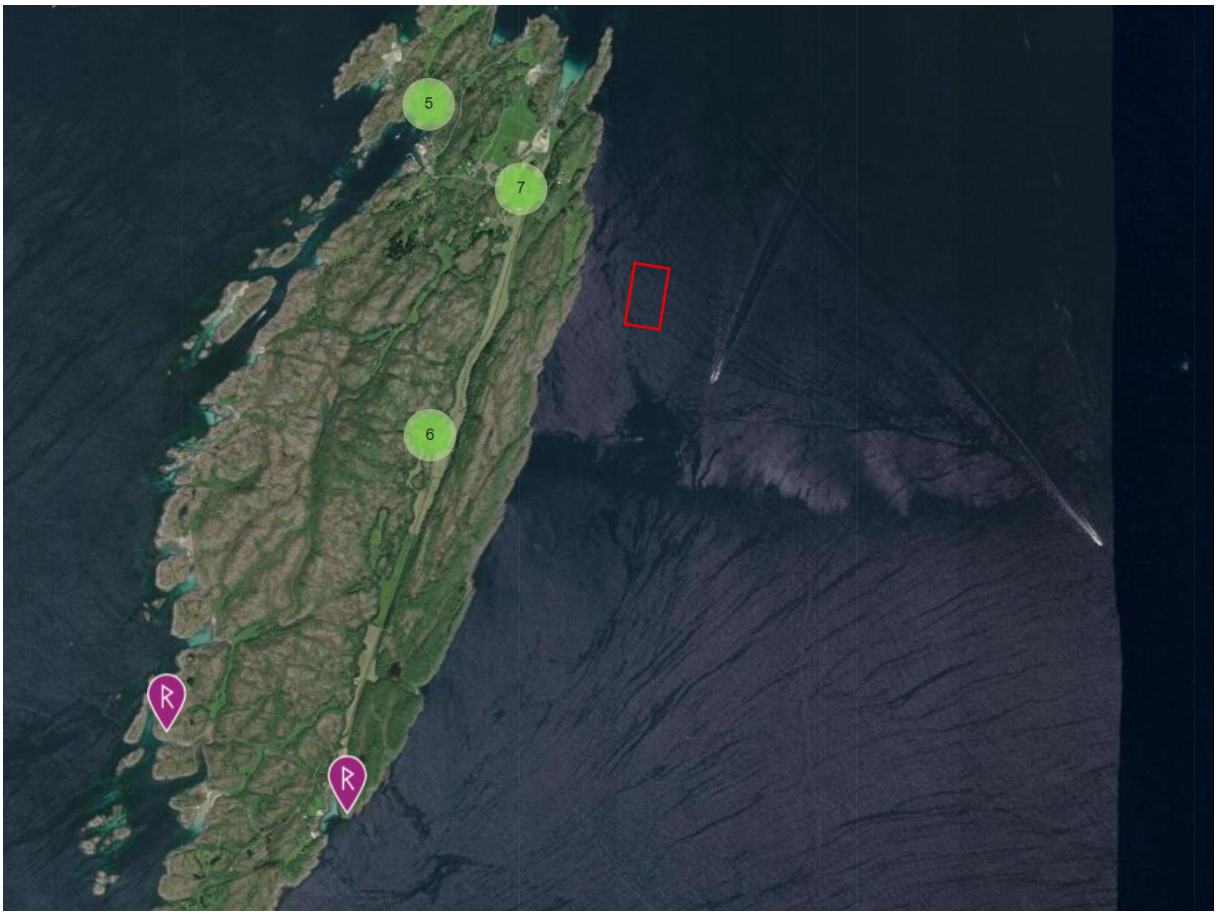

Figur 7: *Kulturminner i nærområdet til Målvika (omtrentlig plassering innrammet i rødt). Kilde: Kulturminnesøk.*

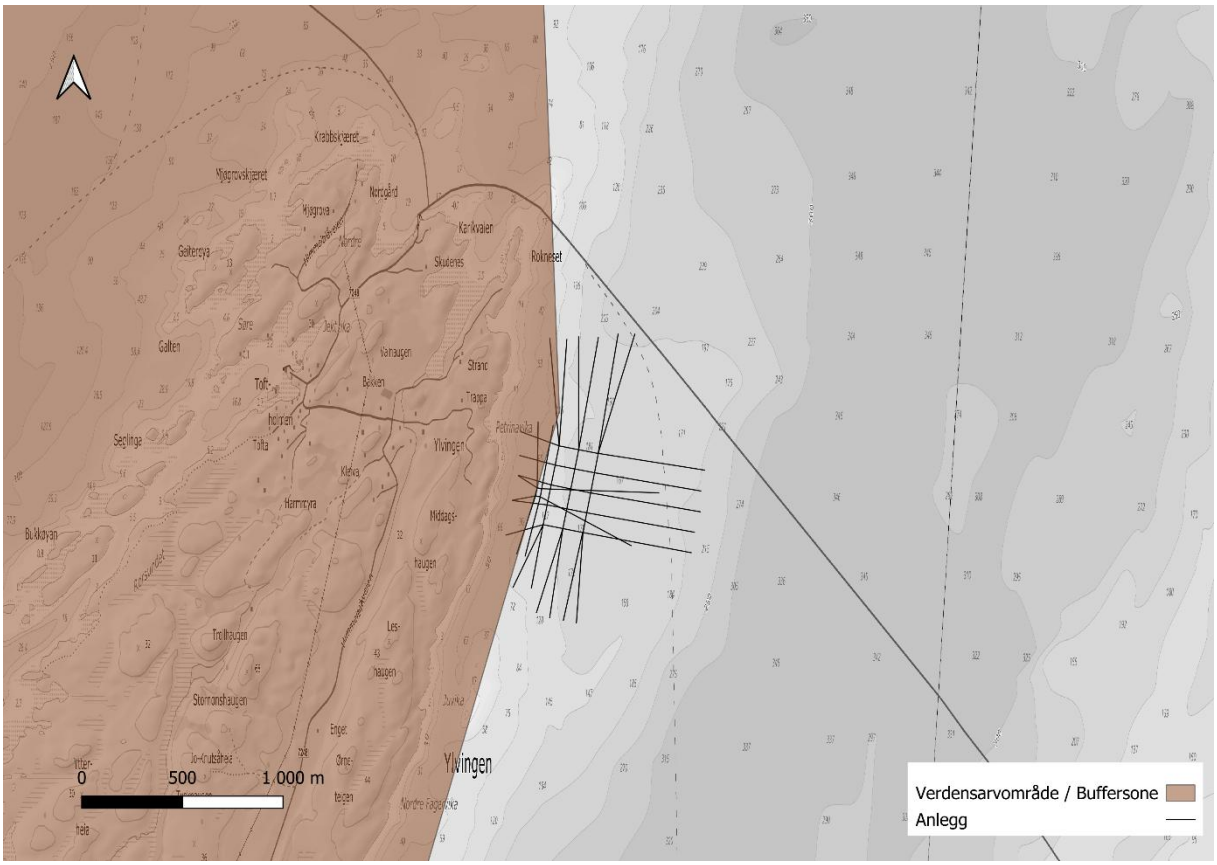

Figur 8: *Buffersone til verdensarvområde for Vega og Vegaøyene i forhold til planlagt anlegg ved Målvika. Kilde: Riksantikvaren GML.*

3.6 Områder med stor betydning for samisk utmarksnæring eller reindrift

På fastlandet øst for lokaliteten ligger Reinbeitedistrikt 20 (***Figur 9***). Det er ikke registrert reinbeiteområder på øya Ylvingen vest for planlagt lokalitet.

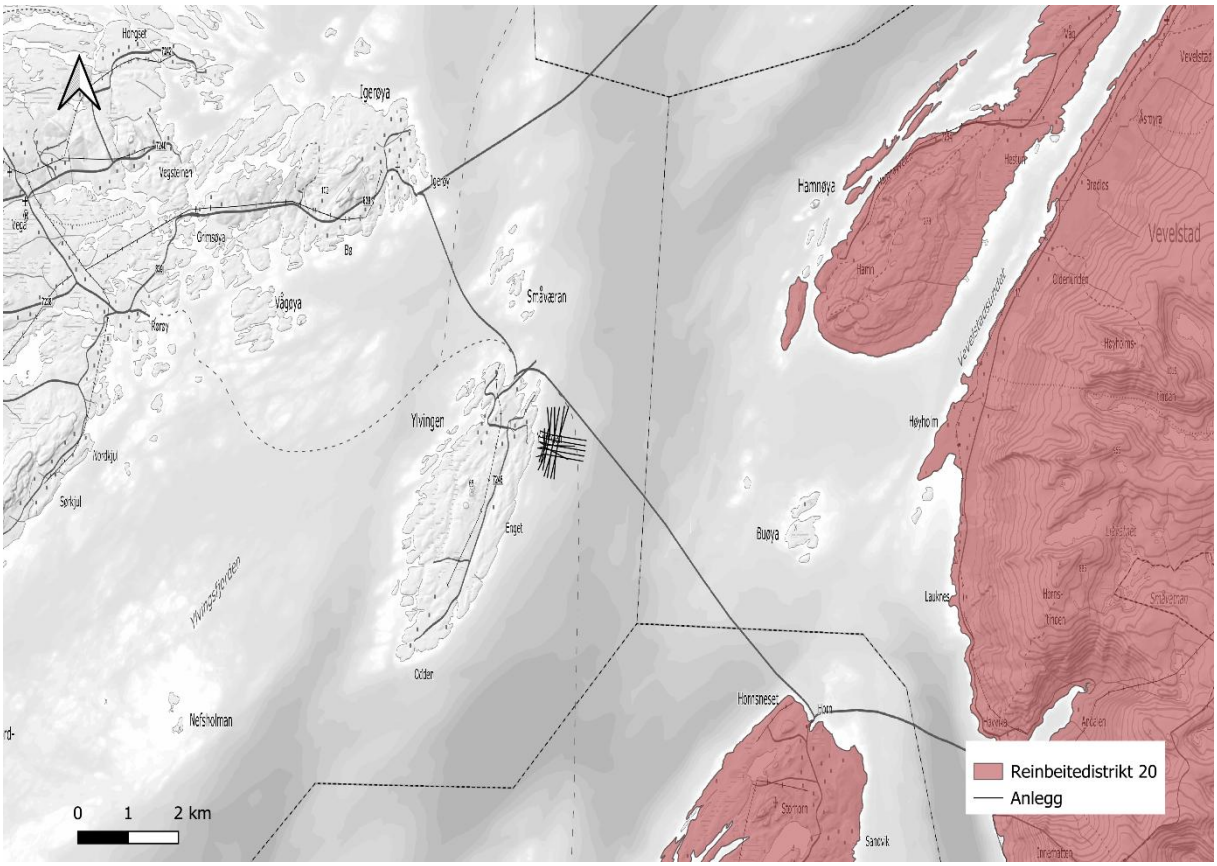

Figur 9: *Reinbeitedistrikt 20 i forhold til planlagt anlegg ved Målvika. Kilde: Landbruksdirektoratet GML*

3.7 Friluftsliv

Det er registrert flere friluftsområder i områdene rundt planlagt lokalitet. De nærmeste registreringene er på øya Ylvingen vest for anlegget, hvor det er registrert utfartsområde på selve øya og i sjø og strandsone mellom Ylvingen og Vega. Nordøst for omsøkt anlegg, på Hamnøya og Esøya, er det også registrert utfartsområder hvor anlegget ved Målvika vil bli synlig fra (***Figur 10***). Et anlegg av omsøkt størrelse vil kunne skape støy og vil kunne påvirke trafikk av fritidsbåter.

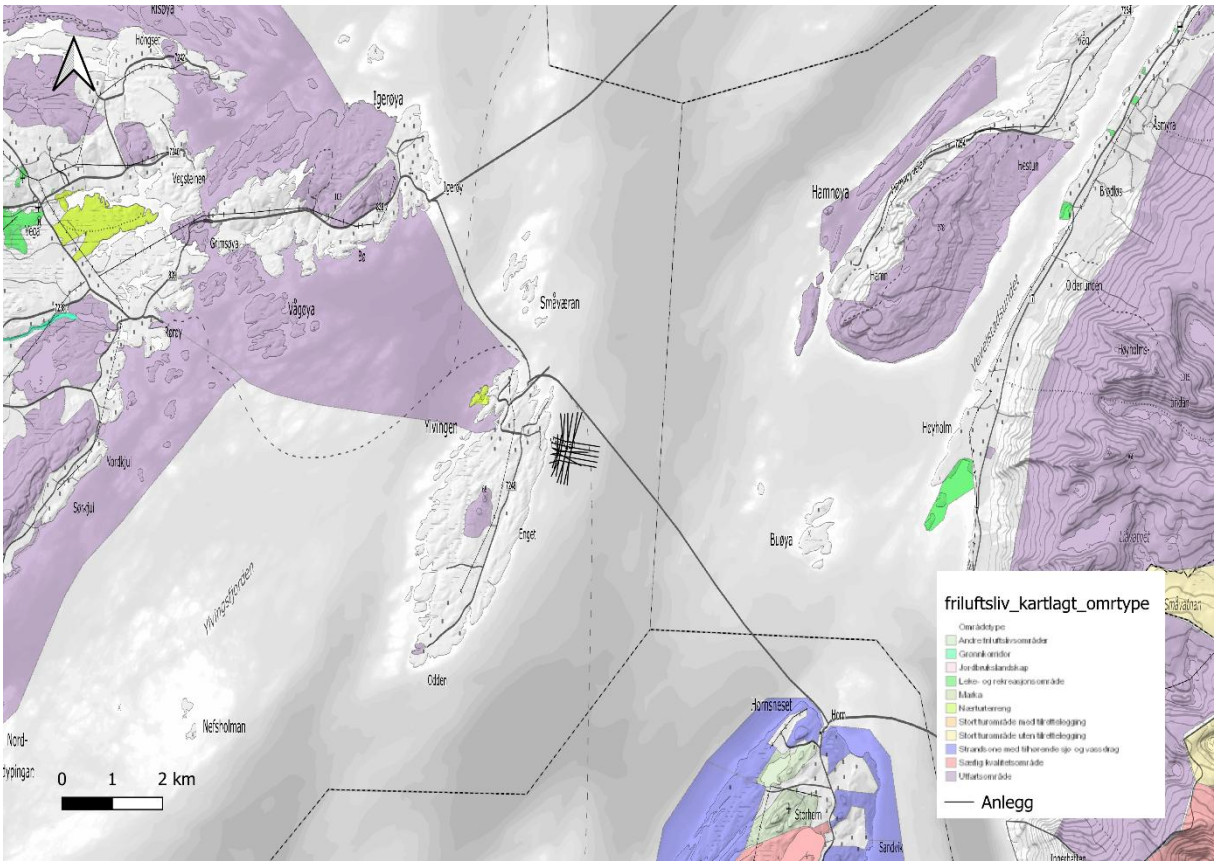

Figur 10: *Registrerte friluftsområder i nærheten av den planlagte lokaliteten Målvika. Kilde: Miljødirektoratets WMS.*

3.8 Risiko for alvorlige ulykker som en følge av naturfarer som ras, skred eller flom

Den planlagte lokaliteten har ingen registrerte aktsomhetsområder for skred, ras eller flom ved omsøkt plassering.

3.9 Vesentlig forurensning eller klimagassutslipp

Tiltaket vurderes til å ikke gi vesentlig forurensning eller klimagassutslipp utover det som er normalt ved et oppdrettsanlegg med omsøkt størrelse på 3120 tonn i MTB. Det er gjennomført strømmålinger og miljøundersøkelser som kreves i forkant av etablering, og lokaliteten vil videre følges opp med pålagte undersøkelser etter en eventuell kommende drift av anlegget.

4. Ferdsel og trafikk

Den flytende delen av anlegget er planlagt plassert i et område som ikke kommer i konflikt med fyrsektor eller hoved- og biled. Anlegget ligger innenfor område registrert som farledsareal (***Figur 11***). Anlegget ligger i grønn sektor for Straumøyan fyrlykt sørøst for lokaliteten.

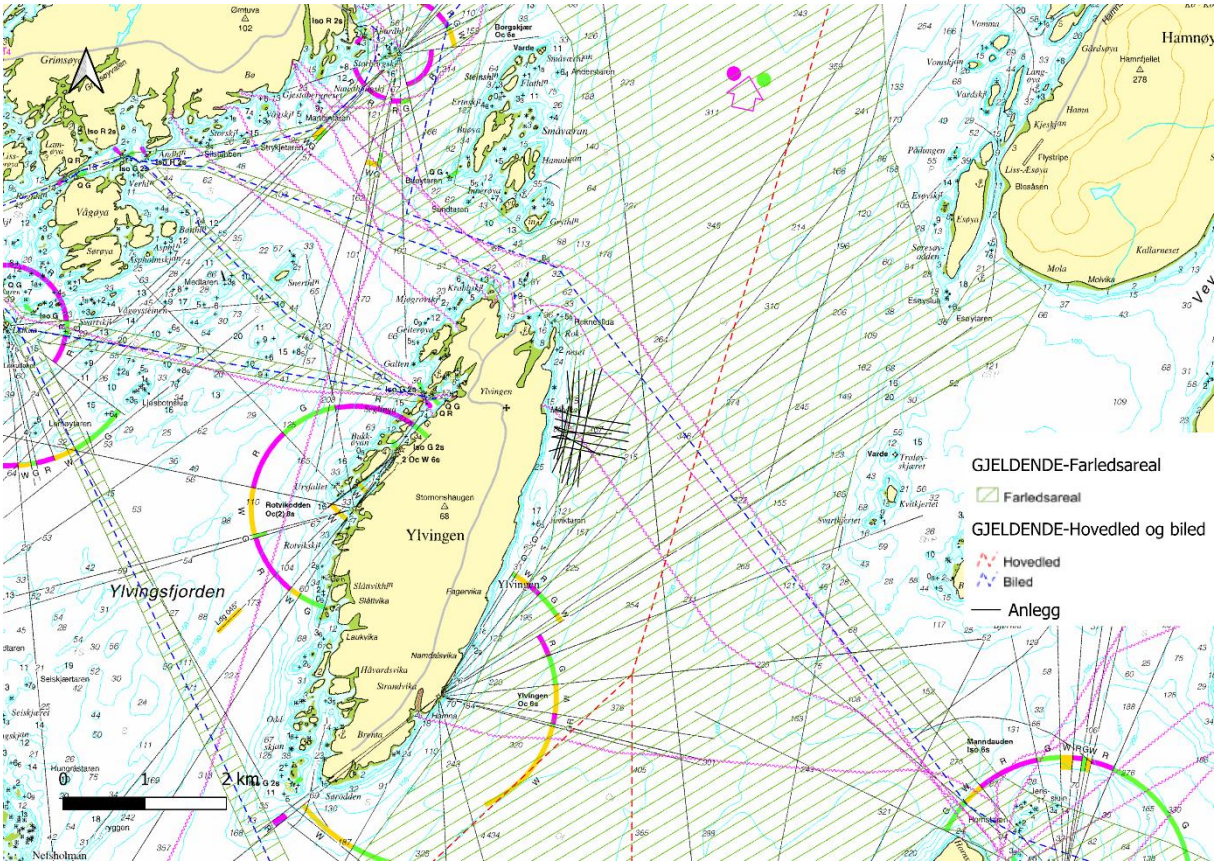

Figur 11: *Sjøkart 1:50 000 med planlagt anlegg, fyrlykter, farledsareal, hovedled og biled. Kilde: Kystverkets WMS.*

5. Kystnære fiskeridata

Det planlagte anlegget kommer ikke i direkte konflikt med registrerte fiskeplasser, gytefelt, låssettingsplasser eller oppvekst og beiteområder. Mellom anlegget og landsiden av Ylvingen er det registrert et passivt fiskefelt etter krabbe. Anlegg- og flåtefortøyninger vil gå helt mot grensen av dette feltet. Omtrent 800 meter øst for lokaliteten er det registrert et rekefelt (***Figur 12***).

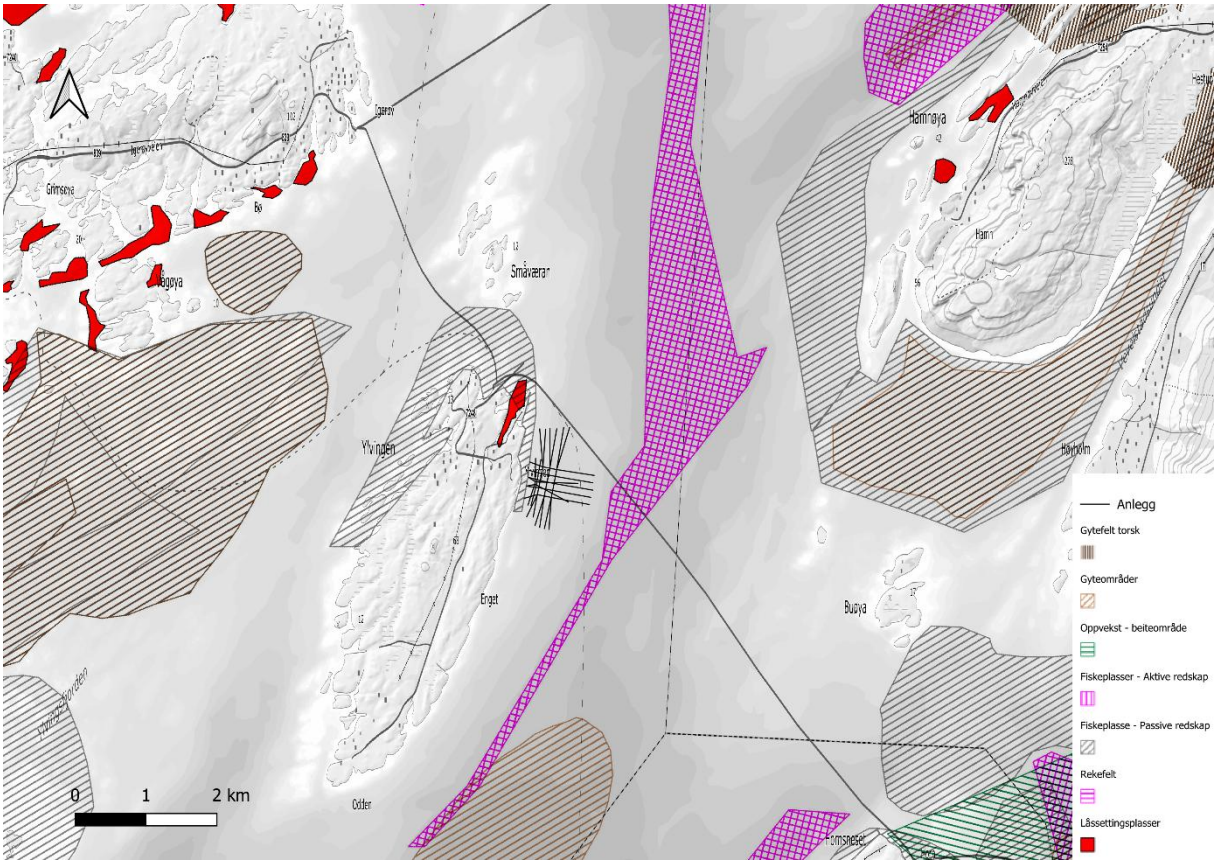

Figur 12: *Kystnære fiskeridata rundt planlagt anlegg. Kilde: Fiskeridirektoratets WMS.*

6. Vurdering

Det vurderes at planlagt tiltak ikke utløser behov for konsekvensutredning. Denne vurderingen er gjort på bakgrunn av tilgjengelig kunnskapsgrunnlag i offentlige registre og vurdert opp mot Forskrift om konsekvensutredninger.

Forskrift om konsekvensutredninger:

§6. *Planer og tiltak som alltid skal konsekvensutredes og ha planprogram eller melding.*

- Tiltaket er i henhold til kommuneplanen til Vega kommune.

§7. *Planer og tiltak etter andre lover som alltid skal konsekvensutredes, men ikke ha melding.*

- Fylkeskommunen er ansvarlig myndighet og behandlingen er knyttet opp til akvakulturloven. Paragrafen omfatter derfor ikke tiltaket.

§8. *Planer og tiltak som skal konsekvensutredes hvis de kan få vesentlige virkninger for miljø eller samfunn.*

- Tiltaket anses å ikke få vesentlige virkninger etter §10.

7. Referanser

Fiskeridirektoratet, kartverktøy. Hentet 02.09.26 fra www.fiskeridir.no

Geonorge, kartkatalogen. Hentet i perioden 01. – 02.09.2026. https://kartkatalog.geonorge.no/

Forskrift om konsekvensutredninger (2017). Hentet 02.09.2026 fra Forskrift om konsekvensutredninger - Lovdata

Kulturminnesøk. Hentet 02.09.2026 fra www.kulturminnesok.no/kart

Miljødirektoratets naturbasekart. Hentet 02.09.2026 fra Naturbase kart

Lakseregisteret. Hentet 02.09.2026 fra www.laksekart.statsforvalteren.no

Spesifikke opplysninger er hentet fra:

Nordland fylkeskommune
Vega kommune
OceanPro Environment AS
Vega Sjøfarm AS.