





Tegnforklaring

Reguleringsformål


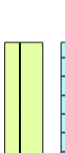
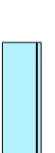
Bygeområder

-  Frittgående småhusbebyggelse
-  Områder for fritidsbebyggelse
-  Områder for naust


Offentlige trafikkområder

-  Kjøreveg

Spesialområder

-  Privat småbåtanlegg (sjø)
-  Naturvernområde (på land)
-  Naturvernområde i sjø og vassdrag


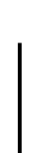
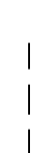



Fellesområder

-  Felles avkjørsel/parkering

Kombinerede formål

-  Bolig/forretning/kontor

Linjetyper

-  Planens begrensning
-  Formålsgrensning
-  Byggegrense
-  Omriss av eksisterende bebyggelse som inngår i planen
-  Regulert tomtegrense
-  Regulert senterlinje

Symboler

-  Vegstenging
-  Angitt møneretning



Navn	Dato	Saksnr.	Signatur
Ansvarlig			

Stadfestet av fylkesnemnen i Nord-Trøndelag	02.12.2009	2009/5527	RK
Stadfestet av fylkesnemnen, dom 9 og 10 (tyllte), jernalt. st.	07.06.2007	049/07	RK
Justering av vel. nr.lagt, tom 9 og 10 samt små justeringer			Jør

Reguleringsplan Rørøy

i Vega kommune

Saksbehandling i følge plan- og bygningsloven	Dato	Saksnr.	Signatur
Annonsert oppstart av planarbeidet	16.01.2006		

1 og 2. gangs behandling i planutvalget

Se dokumentliste			
------------------	--	--	--

Offentlig ettersyn i perioden

--	--	--	--

3. gangs behandling i planutvalget

	22.11.2007	140/07	RK
--	------------	--------	----

Godkjent i kommunestyret

	29.11.2007	089/07	RK
--	------------	--------	----

Forslagsstiller: Høyanger/Vega kom.

Dato: 19.06.2006

Siv.ing. Jan Lian AS

ADR: Lille Anndal
 POSTSTED: 7863 OVBEGALLA
 TLF/FAX: 74281292/74281664
 Epost: jorhelt.lian@hans.no

Saksbehandler
05016
 Tegningsnummer
02

