













Kommuneplan-Samferdselsanlegg og teknisk infrastruktur (PBL2008 §11-7 NR.2)

 Veg - nåværende





Kommuneplan-Bruk og vern av sjø og vassdrag(PBL2008 §11-7 NR.6)

 Bruk og vern av sjø og vassdrag med tilhørende strandsone - nåværende
 Fiske - nåværende
 Akvakultur - nåværende
 Akvakultur - fremtidig
 Naturområde vann - nåværende
 Friluftsområde - nåværende
 Kombinerte formål sjø og vassdrag - fremtidig







Kommuneplan-Hensynsoner (PBL2008 §11-8)

 Angitthensynsone - Bevaring kulturmiljø
 Båndlegging etter lov om naturvern - nåværende
 Båndlegging etter lov om naturvern - fremtidig
 Detaljeringsone-Reguleringsplan skal fortsatt gjelde

Kommuneplan-Linje- og punktsymboler(PBL2008)

 Angitthensyngrense
 Båndlegginggrense
 Detaljeringgrense
 Bestemmelsegrense

Felles for kommuneplan PBL 1985 og 2008

 Planens begrensning
 Grense for arealformål
 Farled - nåværende
 Påskrift områdenavn
 Påskrift arealformål/arealbruk
 Påskrift areal