













### **Kommuneplan-Samferdselsanlegg og teknisk infrastruktur (PBL2008 §11-7 NR.2)**

- ✓  Veg - nåværende

### **Kommuneplan-Bruk og vernav sjø og vassdrag(PBL2008 §11-7 NR.6)**

- ✓  Bruk og vern av sjø og vassdrag med tilhørende strandsone - nåværende
- ✓  Fiske - nåværende
- ✓  Fiske - fremtidig
- ✓  Akvakultur - nåværende
- ✓  Akvakultur - fremtidig
- ✓  Naturområde vann - fremtidig
- ✓  Friluftsområde - fremtidig
- ✓  Kombinerte formål sjø og vassdrag - fremtidig





### **Kommuneplan-Hensynsoner (PBL2008 §11-8)**

- ✓  Angitthensynsone - Bevaring kulturmiljø
- ✓  Båndlegging etter lov om naturvern - nåværende
- ✓  Båndlegging etter lov om naturvern - fremtidig
- ✓  Detaljeringsone-Reguleringsplan skal fortsatt gjelde






### **Kommuneplan - Bestemmelseområde (PBL2008 §11-9)**

- ✓  Bestemmelseområde

### **Kommuneplan-Linje- og punktsymboler(PBL2008)**

- ✓  Angitthensyngrense
- ✓  Båndlegginggrense nåværende
- ✓  Detaljeringgrense
- ✓  Bestemmelsegrense

### **Felles for kommuneplan PBL 1985 og 2008**

- ✓  Planområde
- ✓  Planens begrensning
- ✓  Grense for arealformål
- ✓  Farled - nåværende
- ✓  Farled - framtidig